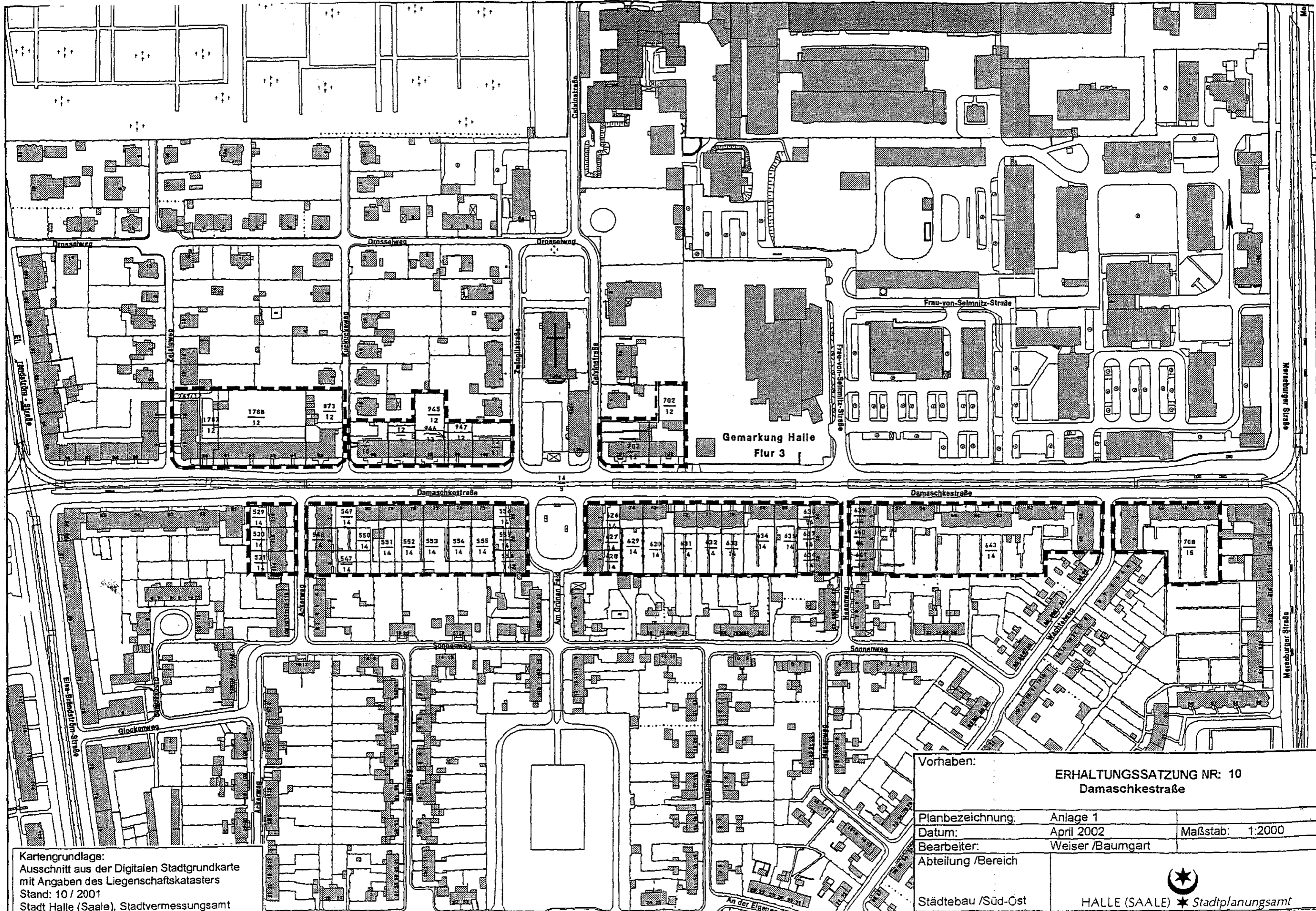


Vorhaben: ERHALTUNGSSATZUNG NR: 9  
 Elsa-Brändström-Straße  
 Planbezeichnung: Anlage 1  
 Datum: April 2002  
 Bearbeiter: Weiser / Baumgart  
 Abteilung / Bereich: Städtebau / Süd-Ost  
 Maßstab: 1:2000  
 HALLE (SAALE) ★ Stadtplan

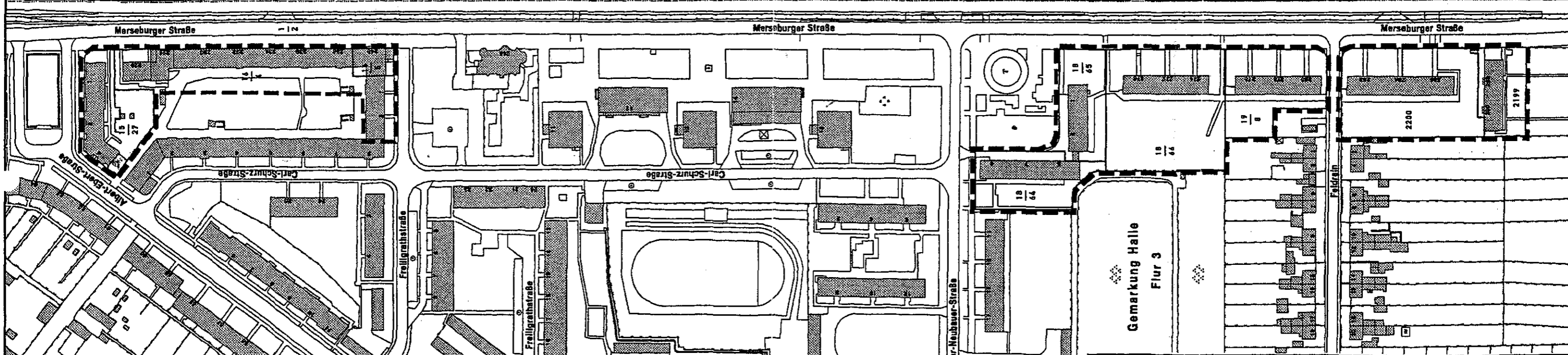
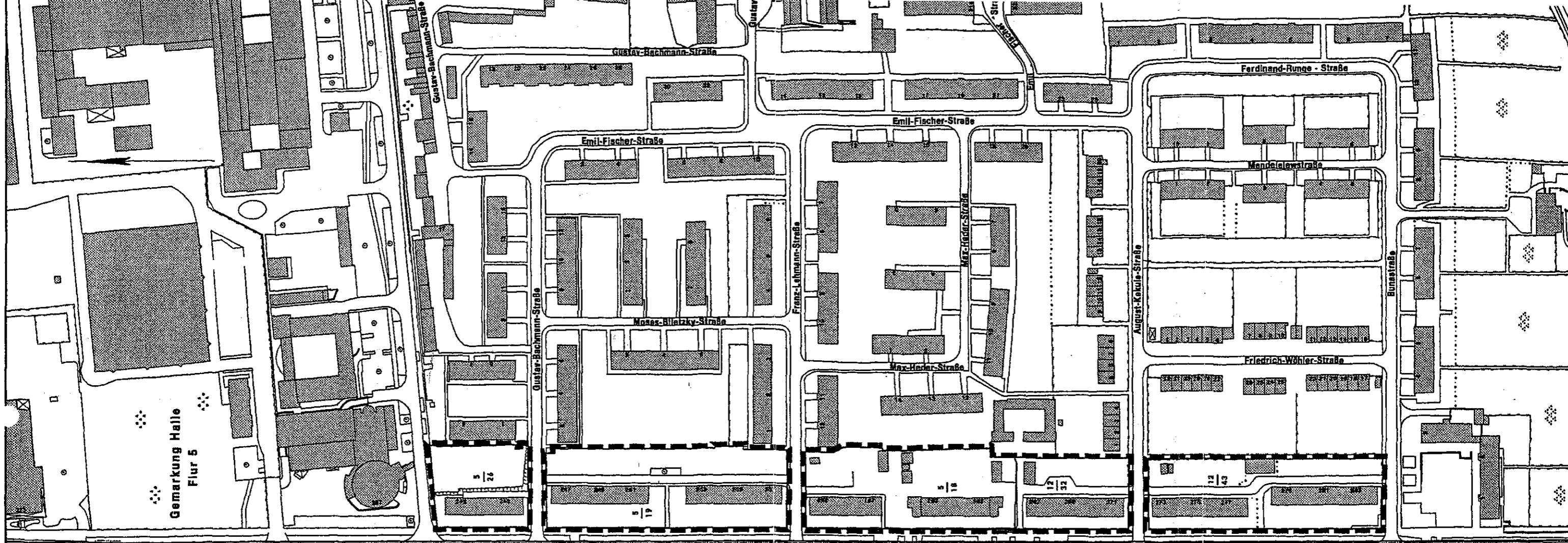
Kartengrundlage: digitaler Stadtplan  
 des




Kartengrundlage:  
 Ausschnitt aus der Digitalen Stadtgrundkarte  
 mit Angaben des Liegenschaftskatasters  
 Stand: 10 / 2001  
 Stadt Halle (Saale), Stadtvermessungsamt

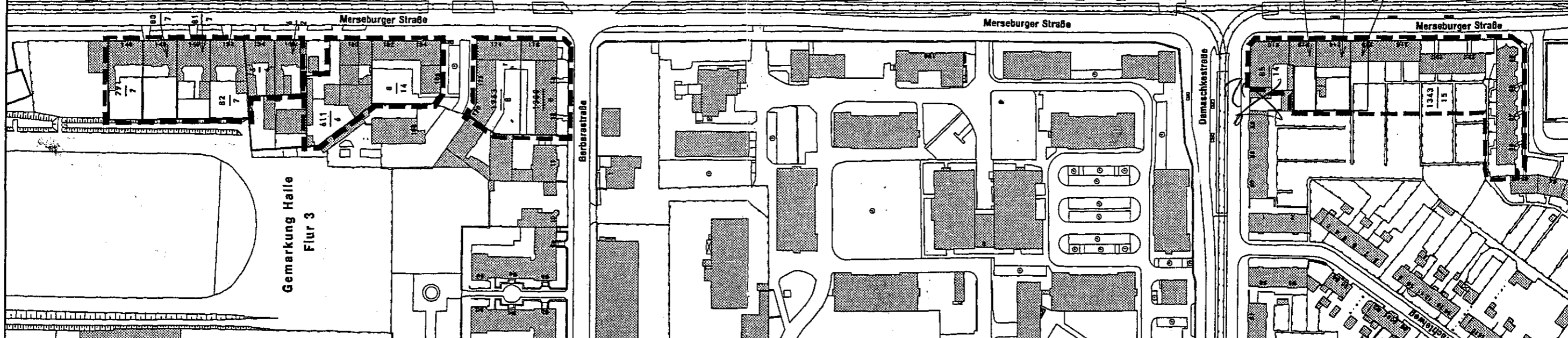
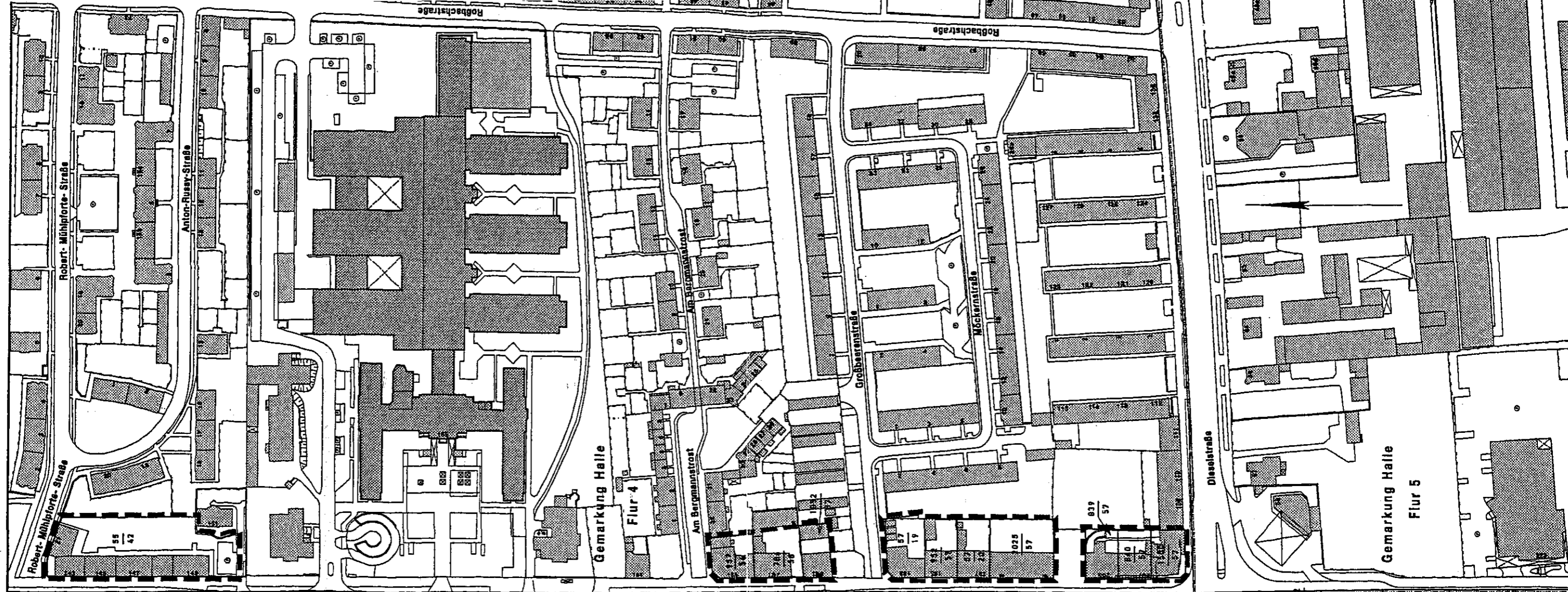
Vorhaben:		ERHALTUNGSSATZUNG NR: 10 Damaschkestraße	
Planbezeichnung:	Anlage 1		
Datum:	April 2002	Maßstab:	1:2000
Bearbeiter:	Weiser /Baumgart		
Abteilung /Bereich			
Städtebau /Süd-Ost	HALLE (SAALE) ★ Stadtplanungsamt		







Kartengrundlage:  
 Ausschnitt aus der Digitalen Stadtgrundkarte  
 mit Angaben des Liegenschaftskatasters  
 Stand: 10 / 2001  
 Stadt Halle (Saale), Stadtvermessungsamt

Vorhaben:		ERHALTUNGSSATZUNG NR: 11 Mersburger Straße	
Planbezeichnung:	Anlage 1		
Datum:	April 2002	Maßstab:	1:2000
Bearbeiter:	Weiser /Baumgart		
Abteilung /Bereich			
Städtebau /Süd-Ost	 HALLE (SAALE) Stadtplanungsamt		

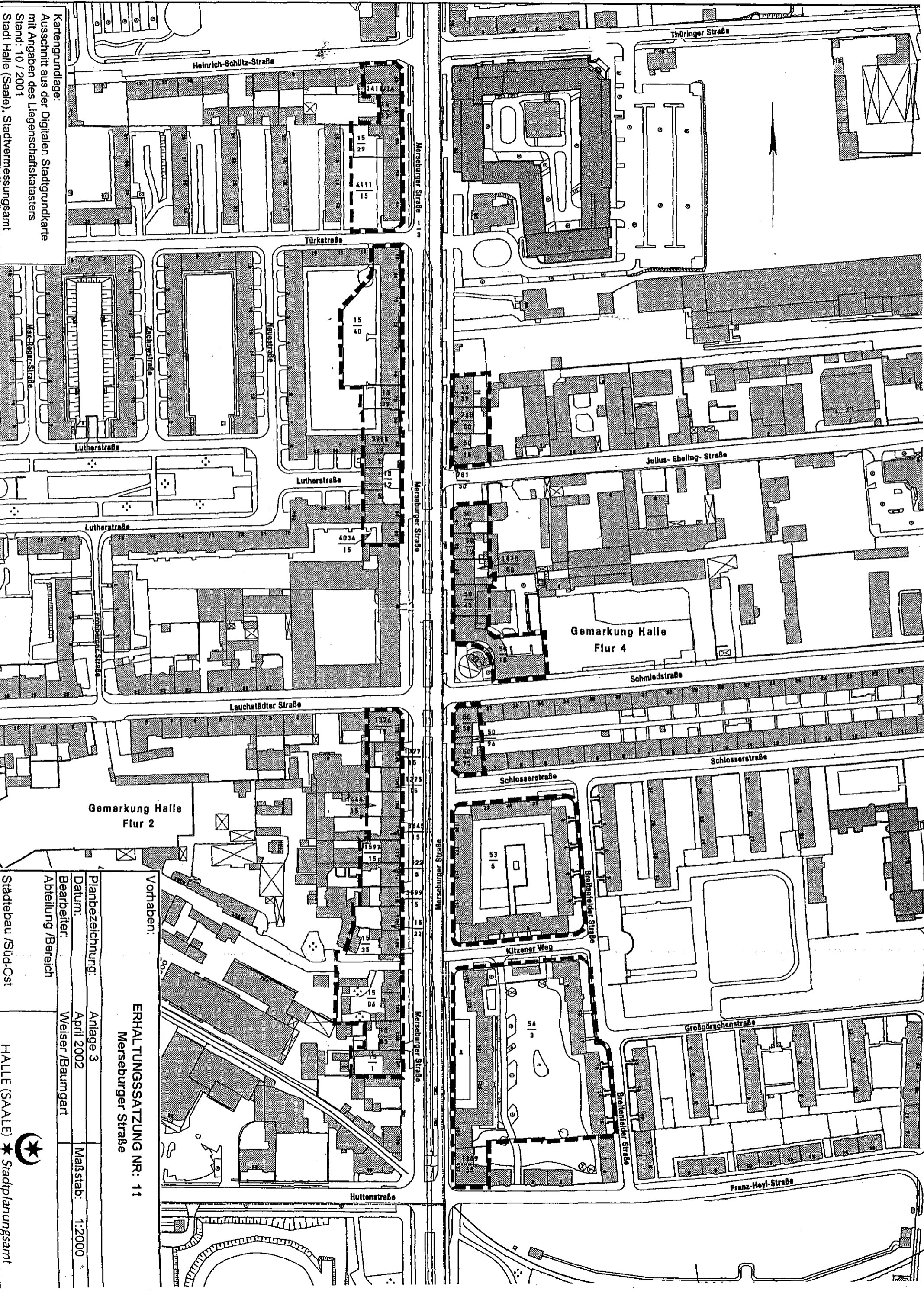


Kartengrundlage:  
Ausschnitt aus der Digitalen Stadtgrundkarte  
mit Angaben des Liegenschaftskatasters  
Stand: 10 / 2001  
Stadt Halle (Saale), Stadtvermessungsamt

Vorhaben:		<b>ERHALTUNGSSATZUNG NR: 11</b> Merseburger Straße	
Planbezeichnung:	Anlage 2	Datum:	April 2002
Bearbeiter:	Weiser / Baumgart	Maßstab:	1:2000
Abteilung / Bereich:	Städtebau / Süd-Ost		
 <b>HALLE (SAALE)</b>		 <b>Stadtplanungsamt</b>	



Kartengrundlage:  
 Ausschnitt aus der Digitalen Stadgrundkarte  
 mit Angaben des Liegenschaftskatasters  
 Stand: 10 / 2001  
 Stadt Halle (Saale), Stadtvermessungsamt

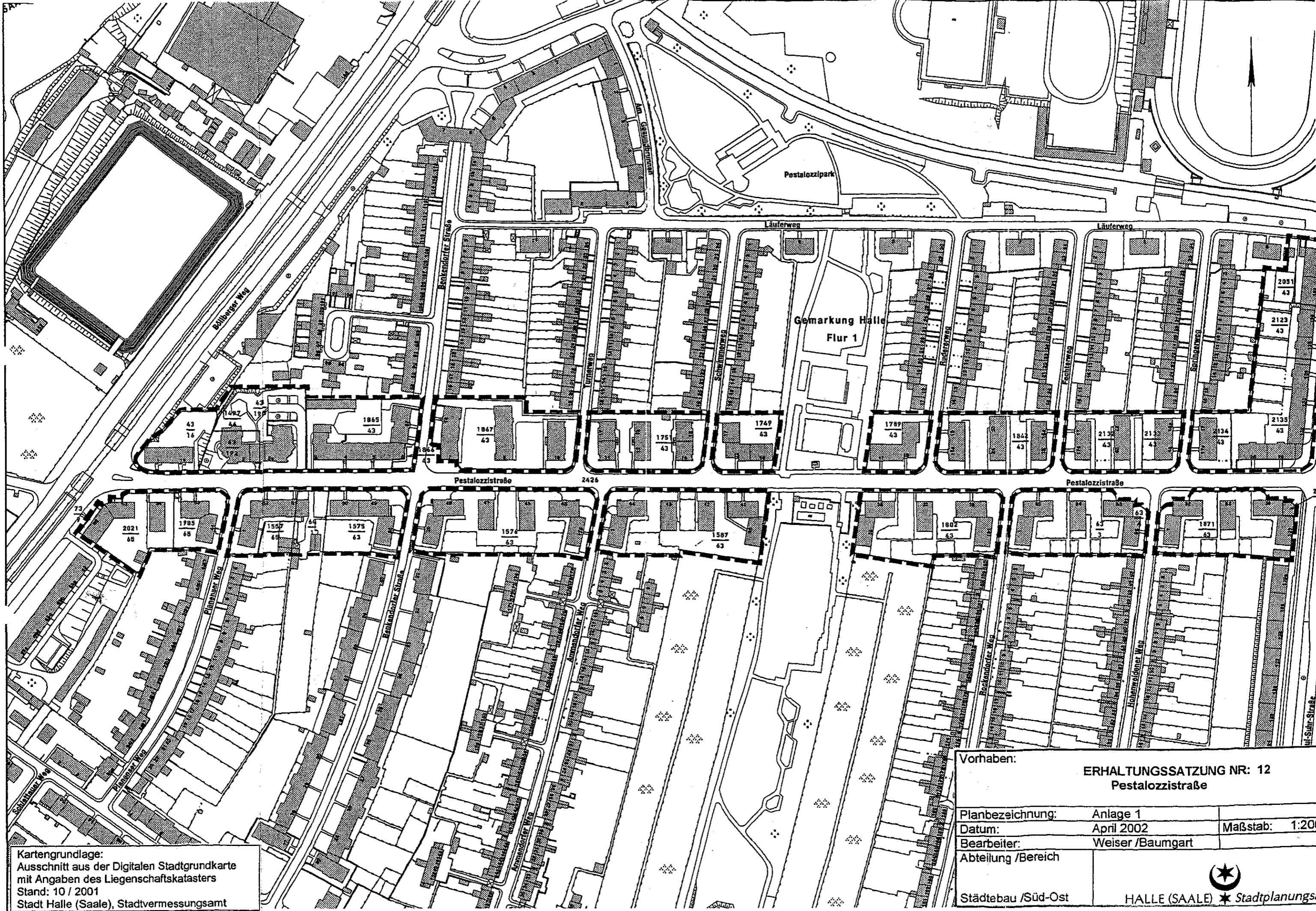


Vorhaben:  
**ERHALTUNGSSATZUNG NR: 11**  
 Merseburger Straße

Planbezeichnung: Anlage 3  
 Datum: April 2002  
 Bearbeiter: Weiser/Baumgart  
 Abteilung/Bereich: Städtebau/Süd-Ost

Maßstab: 1:2000

HALLE (SAALE) ★ Stadtplanungsamt



Kartengrundlage:  
 Ausschnitt aus der Digitalen Stadtgrundkarte  
 mit Angaben des Liegenschaftskatasters  
 Stand: 10 / 2001  
 Stadt Halle (Saale), Stadtvermessungsamt

Vorhaben:		ERHALTUNGSSATZUNG NR: 12 Pestalozzistraße	
Planbezeichnung:	Anlage 1	Maßstab: 1:200	
Datum:	April 2002		
Bearbeiter:	Weiser /Baumgart		
Abteilung /Bereich			
Städtebau /Süd-Ost		HALLE (SAALE) ★ Stadtplanungsamt	