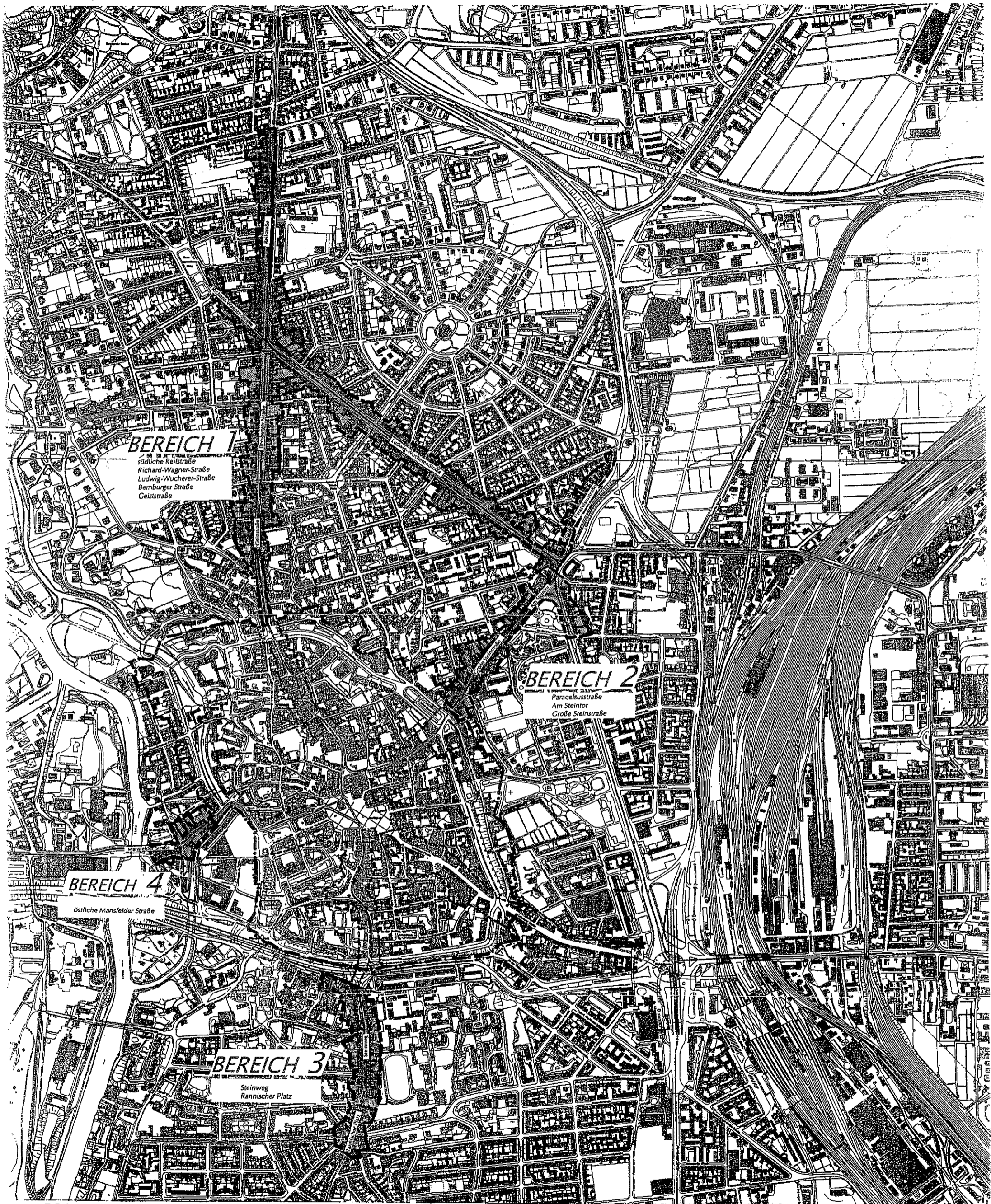


GRÜNDERZEITLICHE HAUPTGESCHÄFTSSTRABEN MIT WOHNNUTZUNG

ÜBERSICHTSPLAN



BEREICH 1
 südliche Reilstraße
 Richard-Wagner-Straße
 Ludwig-Wucherer-Straße
 Bomburger Straße
 Geisstraße

BEREICH 2
 Paracelsusstraße
 Am Steintor
 Große Steinstraße

BEREICH 4
 östliche Mansfelder Straße

BEREICH 3
 Steinweg
 Rannischer Platz

LEGENDE

GRÜNDERZEITLICHE HAUPTGESCHÄFTSSTRABEN DER ERHALTUNGSSATZUNG BEREICHE 1 - 4

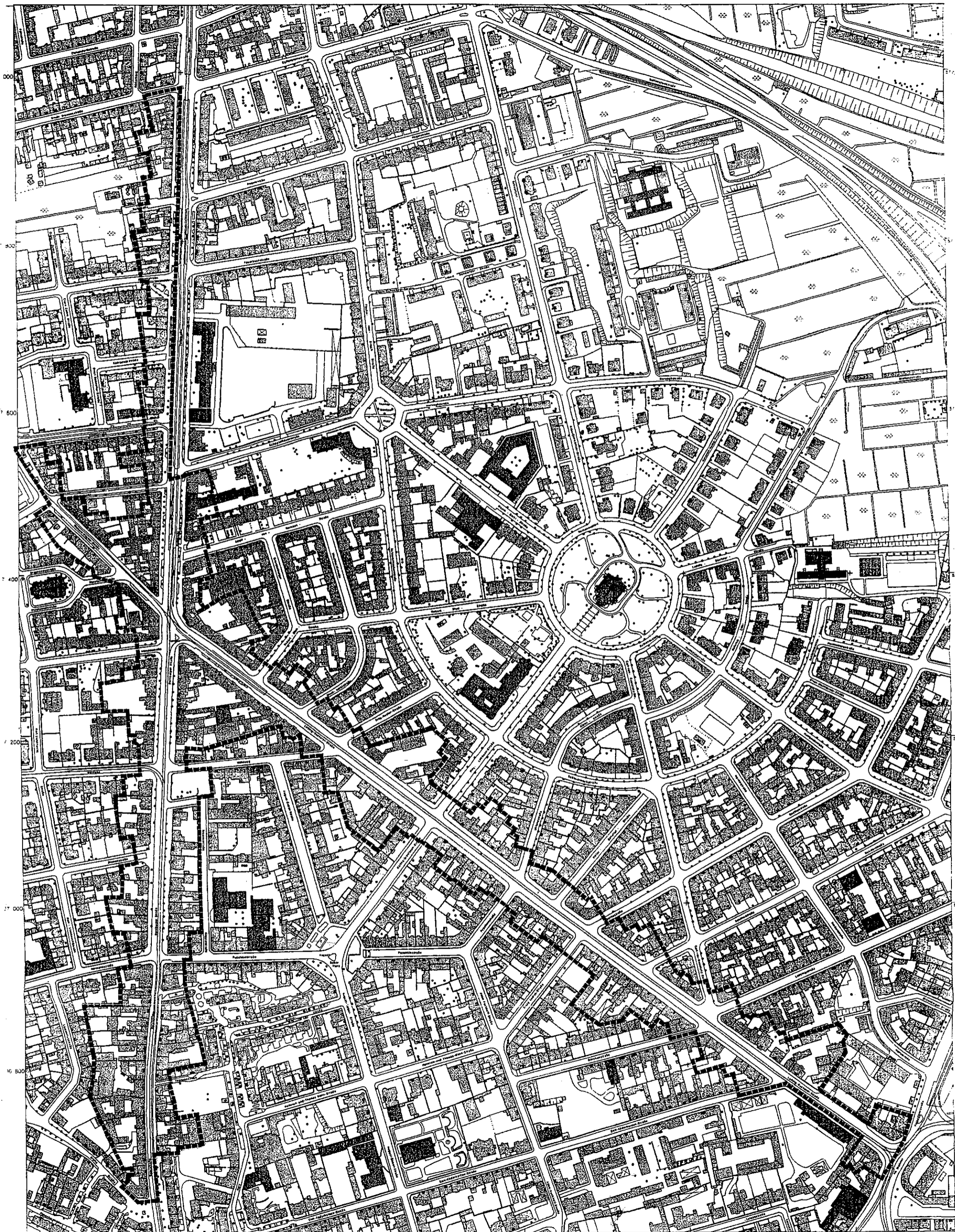
NACHRICHTLICHE ÜBERNAHMEN

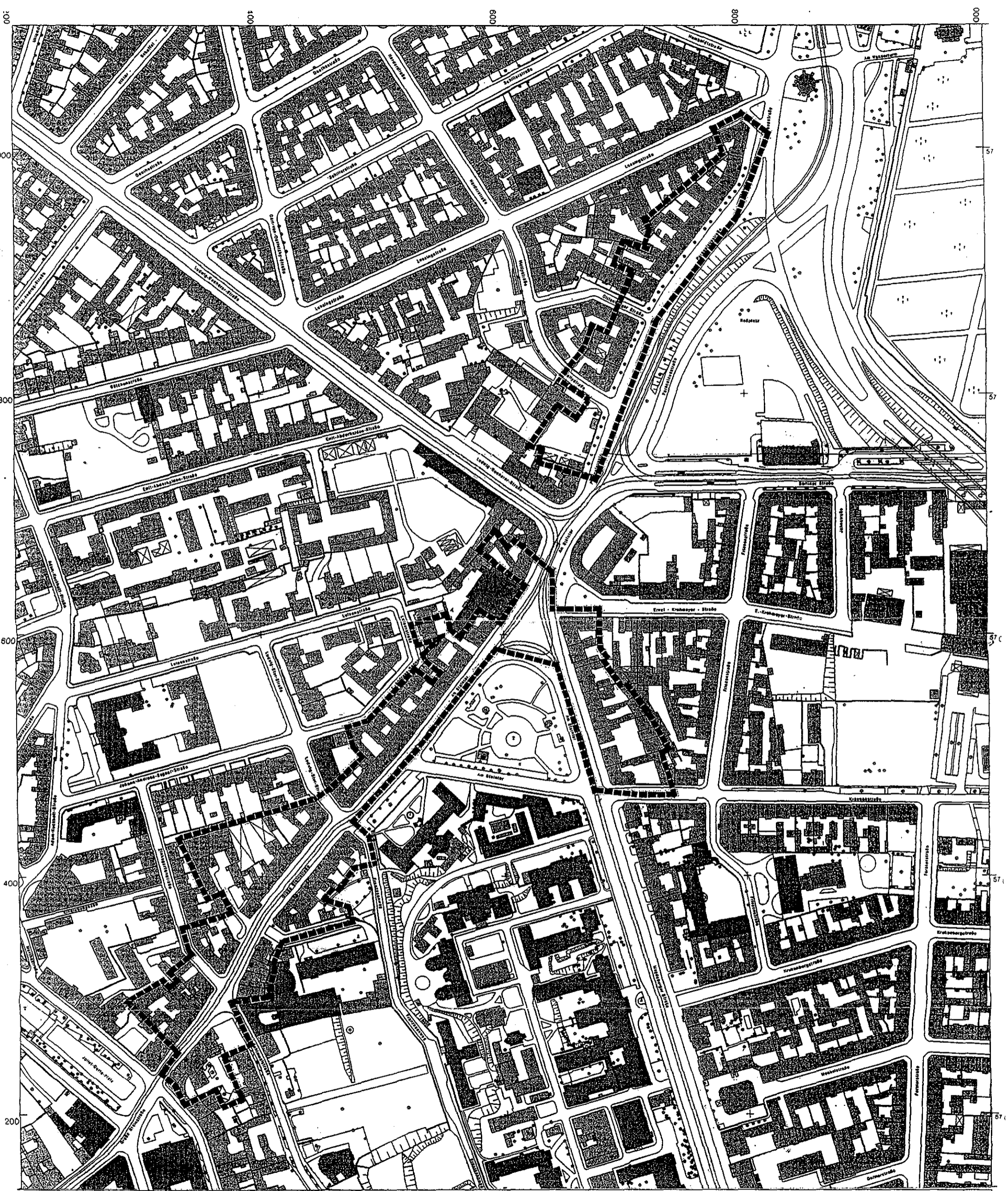
SANIERUNGSGEBIET ALTSTADTKERN


BEDEUTENDE HAUPTGESCHÄFTSSTRABEN / ZONEN IM GELTUNGSBEREICH ANDERER SATZUNGSGEBIETE


ERHALTUNGSSATZUNG OBERE LEIPZIGER STRABE

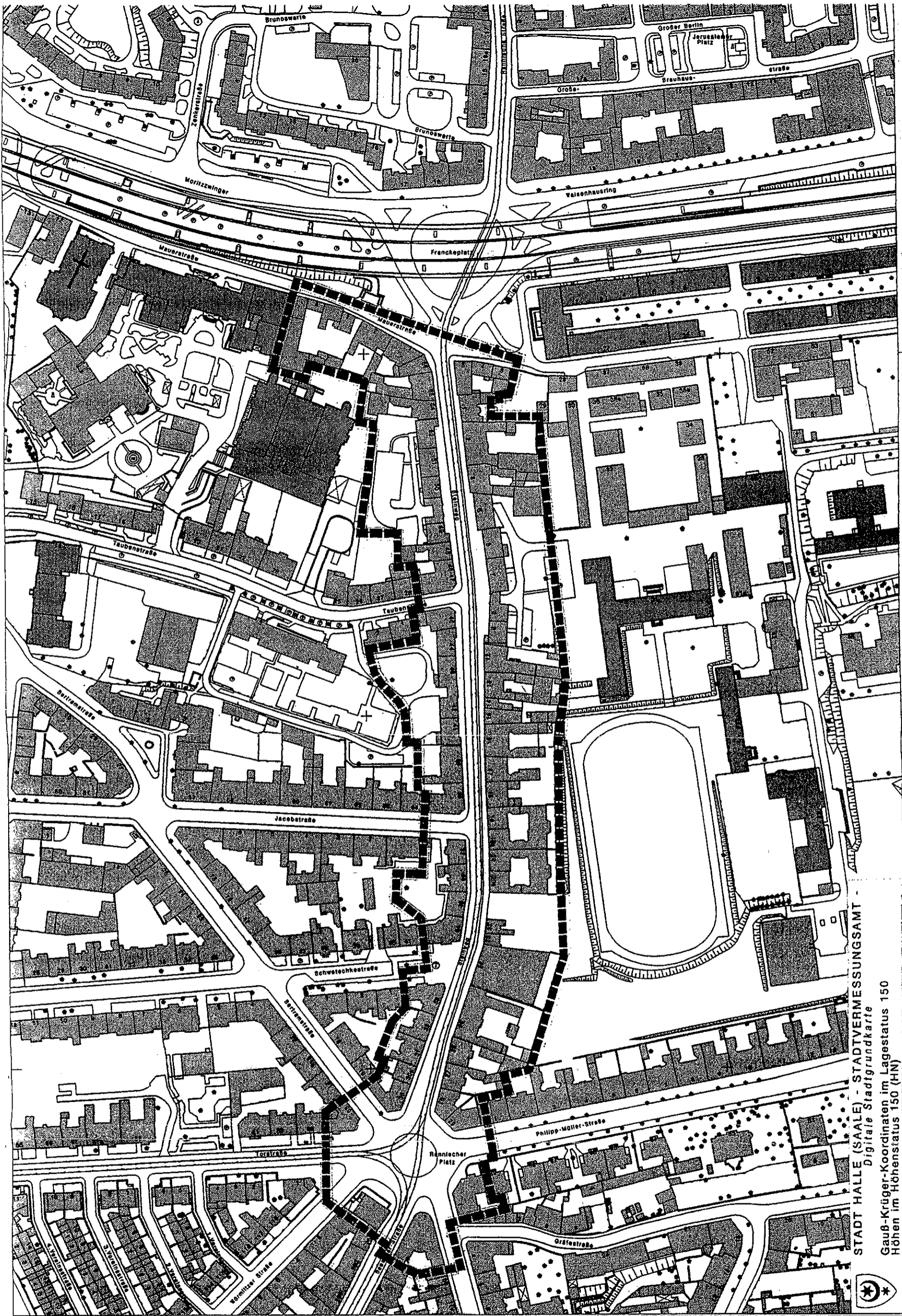
Vorhaben	ERHALTUNGSSATZUNG „GRÜNDERZEITLICHE HAUPTGESCHÄFTSSTRABEN MIT WOHNNUTZUNG“	
Planbezeichnung	ÜBERSICHTSPLAN	
Datum:	Okt. 1999	Blatt Nr.: 01
Bearbeiter:	Saupe	
Zeichner:	Saupe	Maßstab: 1:5000
Abteilung / Bereich		
Städtebau / Süd	HALLE ISALEO Stadtplanungsm	





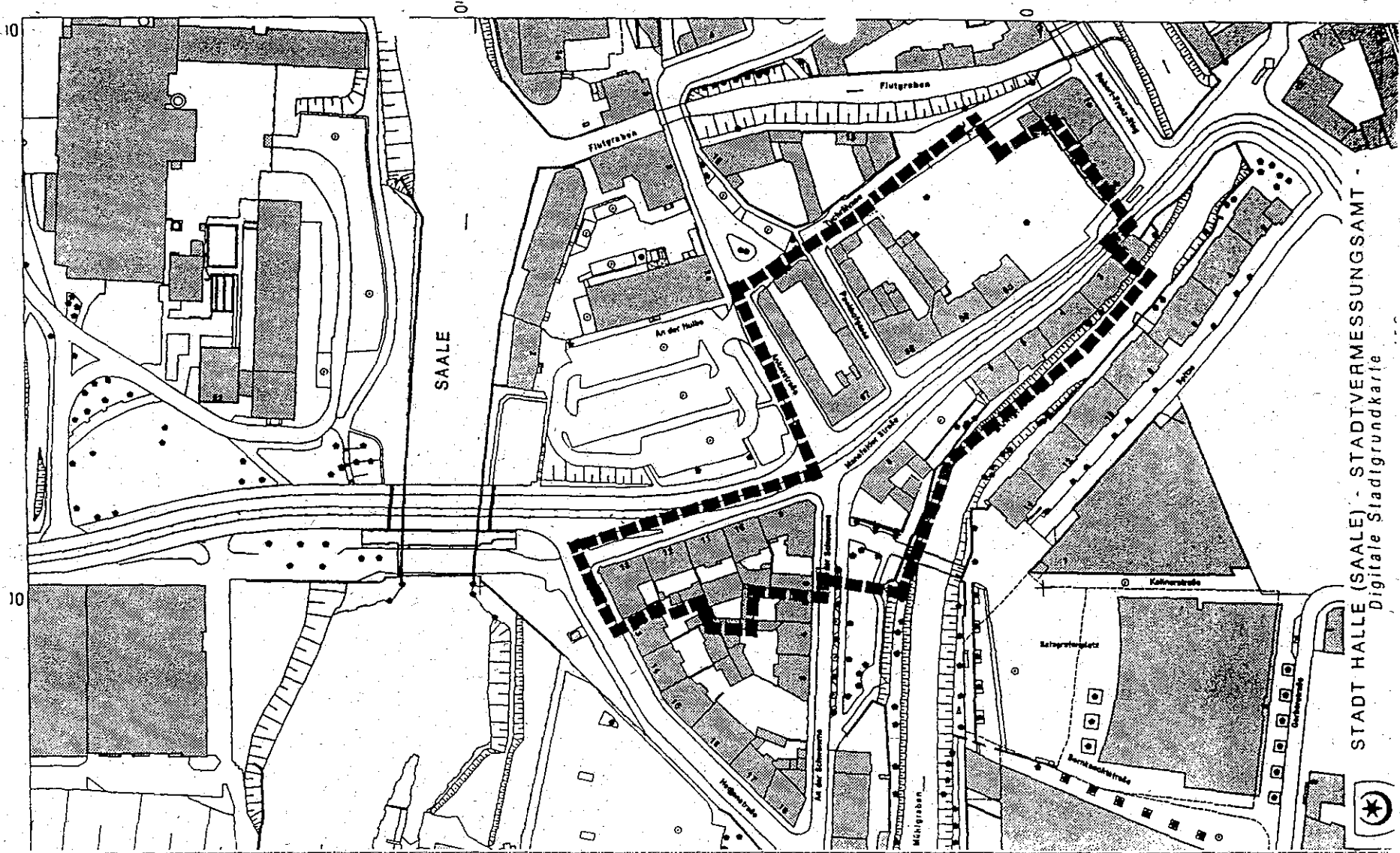

STADT HALLE (SAALE) - STADTVERMESSUNGSAMT
 Digitale Stadtgrundkarte
 Gauß-Krüger-Koordinaten im Lagestatus 150
 Höhen im Höhenstatus 150 (NN)

 HALLE (SAALE) * Stadtplanungsamt		Vorhaben: Erhaltungssatzung nach §172 (1) BauGB *Gründerzeitliche Hauptgeschäftsstraßen mit Wohnnutzung	
		Planbezeichnung: Räumlicher Geltungsbereich 2	
Bearbeiter: Saups	Zelchner:	Datum: Juni 2000	Plan Nr.: 03
Maßstab 1:2000		Abteilung/Bereich	Städtebau/Süd



STADT HALLE (SAALE) - STADTVERMESSUNGSAMT
 Digitale Stadtgrundkarte
 Gauß-Krüger-Koordinaten im Lagestatus 150
 Höhen im Höhenstatus 150 (HN)

 HALLE (SAALE)  Stadtplanungsamt		Vorhaben: Erhaltungssatzung nach § 172 (1) BauGB *Gründerzeitliche Hauptgeschäftsstraßen mit Wohnnutzung	
		<h2>Räumlicher Geltungsbereich 3</h2>	
Bearbeiter: Saupe	Zelchner:	Datum: Juni 2000	Plan Nr.: 04
Maßstab: 1:2000		Abteilung/Bereich	Städtebau/Süd



STADT HALLE (SAALE) - STADTVERMESSUNGSSAMT
Digitale Stadtgrundkarte



HALLE (SAALE) * Stadtplanungsamt

Vorhaben Erhaltungssatzung nach §172 (1) BauGB
"Gründerzeitliche Hauptgeschäftsstraßen mit Wohnnutzung"

Planbezeichnung Räumlicher Geltungsbereich 4

Bearbeiter: Saupe	Zeichner:	Datum: Juni 2000	Plan Nr.: 04
	Maßstab: 1:2000	Abteilung/Bereich	Städtebau/Süd