
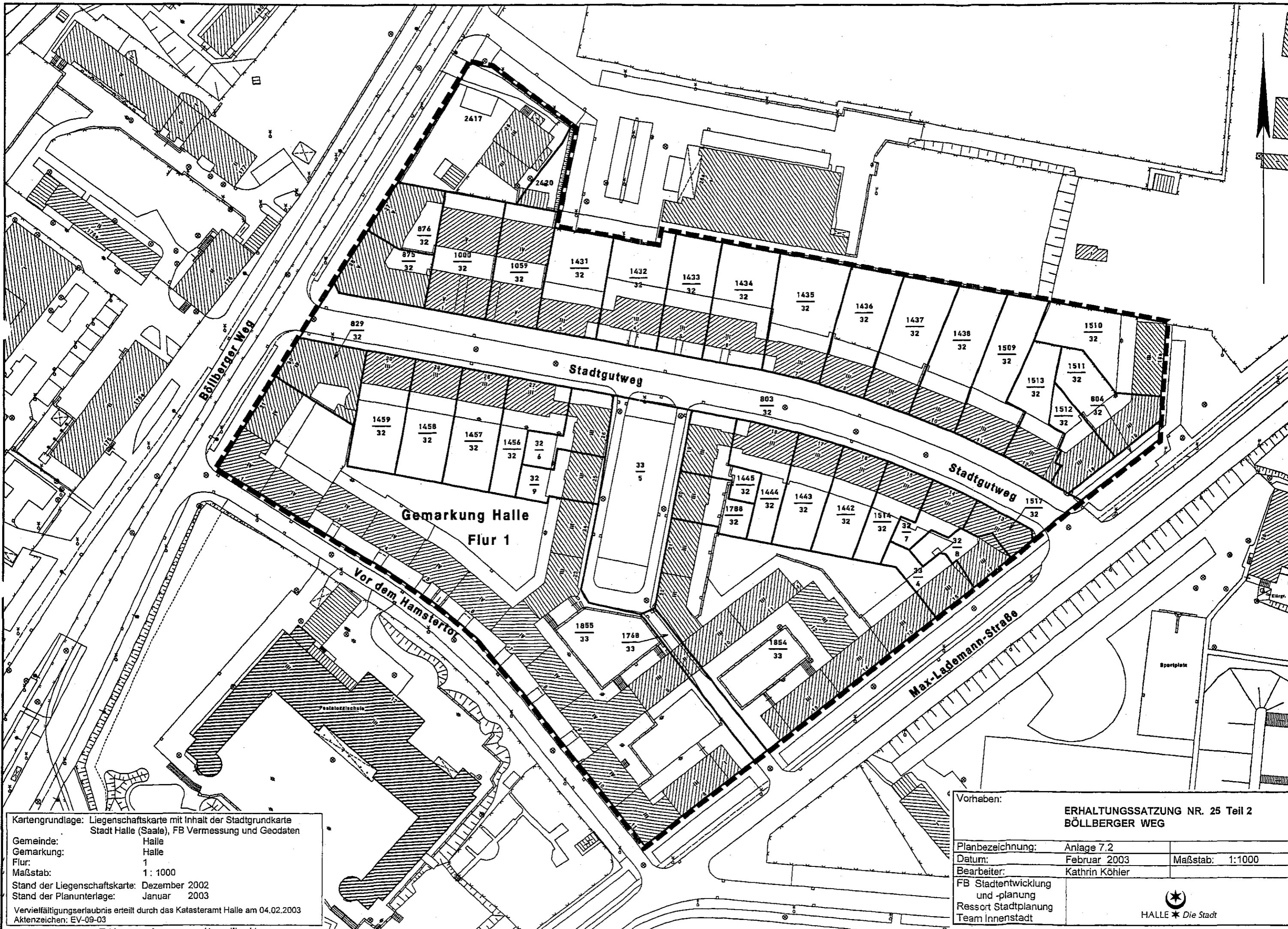



Kartengrundlage: Liegenschaftskarte mit Inhalt der Stadtgrundkarte
 Stadt Halle (Saale), FB Vermessung und Geodaten
 Gemeinde: Halle
 Gemarkung: Halle
 Flur: 1
 Maßstab: unmaßstäblich
 Stand der Liegenschaftskarte: Dezember 2002
 Stand der Planunterlage: Januar 2003
 Verwirklichungserlaubnis erteilt durch das Katasteramt Halle am 04.02.03
 Aktenzeichen: EV-08/03

Vorhaben:		ERHALTUNGSSATZUNG NR: 25 BÖLLBERGER WEG	
Planbezeichnung:	Anlage 7	Maßstab:	unmaßstäblich
Datum:	Februar 2003		
Bearbeiter:	Kathrin Köhler		
FB Stadtentwicklung und -planung Ressort Stadtplanung Team Innenstadt			



Kartengrundlage: Liegenschaftskarte mit Inhalt der Stadtgrundkarte
 Stadt Halle (Saale), FB Vermessung und Geodaten
 Gemeinde: Halle
 Gemarkung: Halle
 Flur: 1
 Maßstab: 1 : 1000
 Stand der Liegenschaftskarte: Dezember 2002
 Stand der Planunterlage: Januar 2003
 Vervielfältigungserlaubnis erteilt durch das Katasteramt Halle am 04.02.2003
 Aktenzeichen: EV-09-03

Vorhaben:		ERHALTUNGSSATZUNG NR. 25 Teil 2 BÖLLBERGER WEG	
Planbezeichnung:	Anlage 7.2	Datum:	Februar 2003
Bearbeiter:	Kathrin Köhler	Maßstab:	1:1000
FB Stadtentwicklung und -planung Ressort Stadtplanung Team Innenstadt		 HALLE Die Stadt	