




# Zukunftswerkstatt Frohe Zukunft, Landrain, Gottfried-Keller-Siedlung

7. November 2018





# Ablauf

VERKEHR

BILDUNG UND SOZIALES


DIGITALE INFRASTRUKTUR

BAUVORHABEN



**hallesaale**  
HÄNDELSTADT

## VERKEHR





# Stadtbahnprogramm Halle

## Dessauer Straße und Verknüpfungspunkt Frohe Zukunft

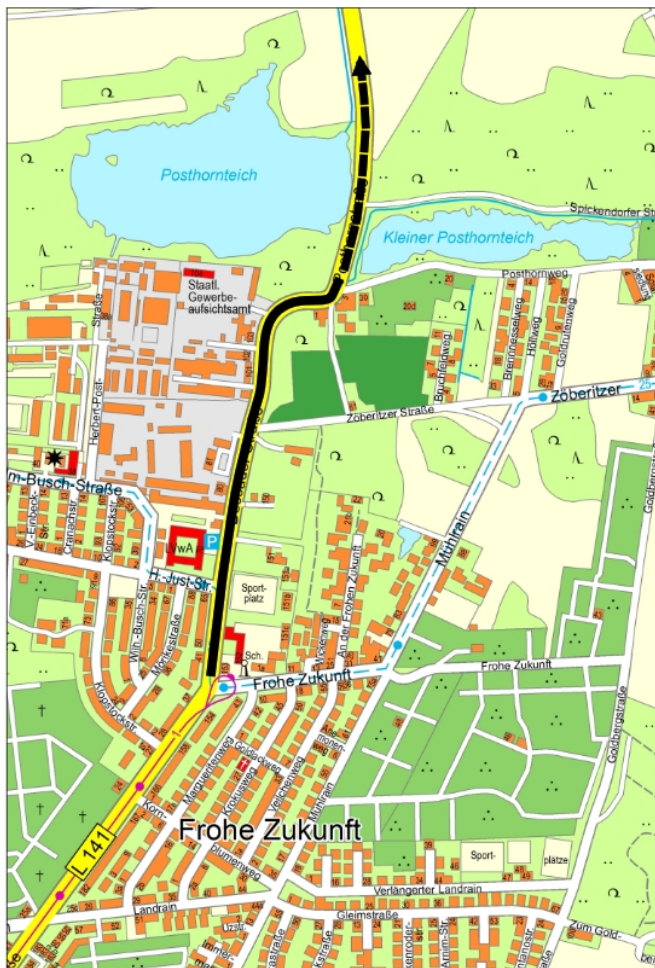


- Planfeststellungsverfahren wird derzeit durchgeführt
- Bauzeit ca. 1,5 Jahre
- Fertigstellung Ende 2020
- Kfz-Verkehr während der Bauzeit in beiden Richtungen möglich
- Geplante Baukosten 16 Mio. Euro



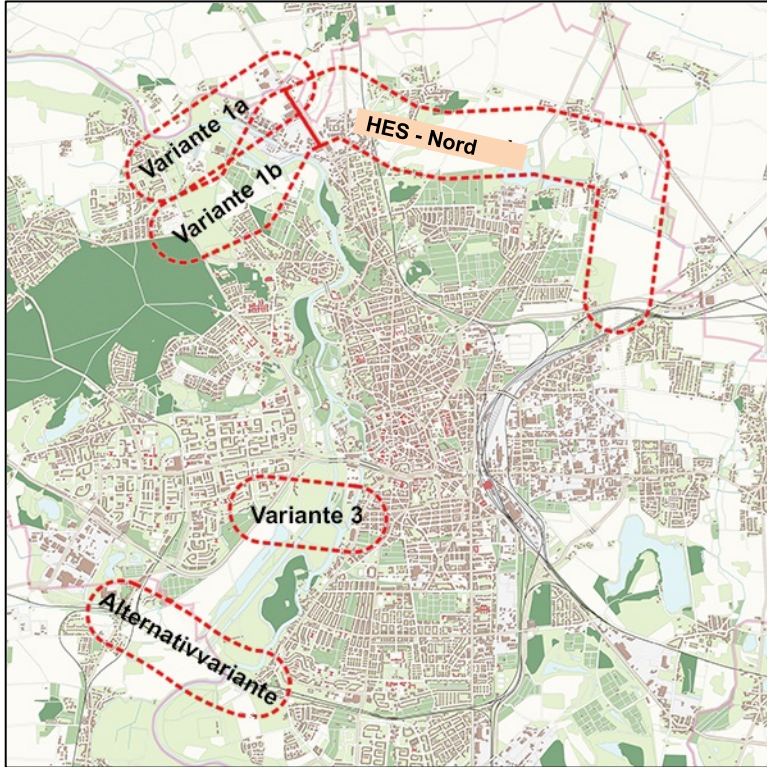
## Radweg Dessauer Straße Frohe Zukunft bis Stadtgrenze

- Städtische Baumaßnahme zwischen Frohe Zukunft und Posthornstraße mit Fördermitteln der Europäischen Union
- Fortführung nach Norden durch das Land Sachsen-Anhalt





# Untersuchung Saaleübergänge



- 2017 Bewertung der Umweltschutzgüter durch ein externes Büro
- 26. September 2018 Beschluss Stadtmobilitätsplan
- 2019 Bestimmung der Linie für den nördlichen Korridor

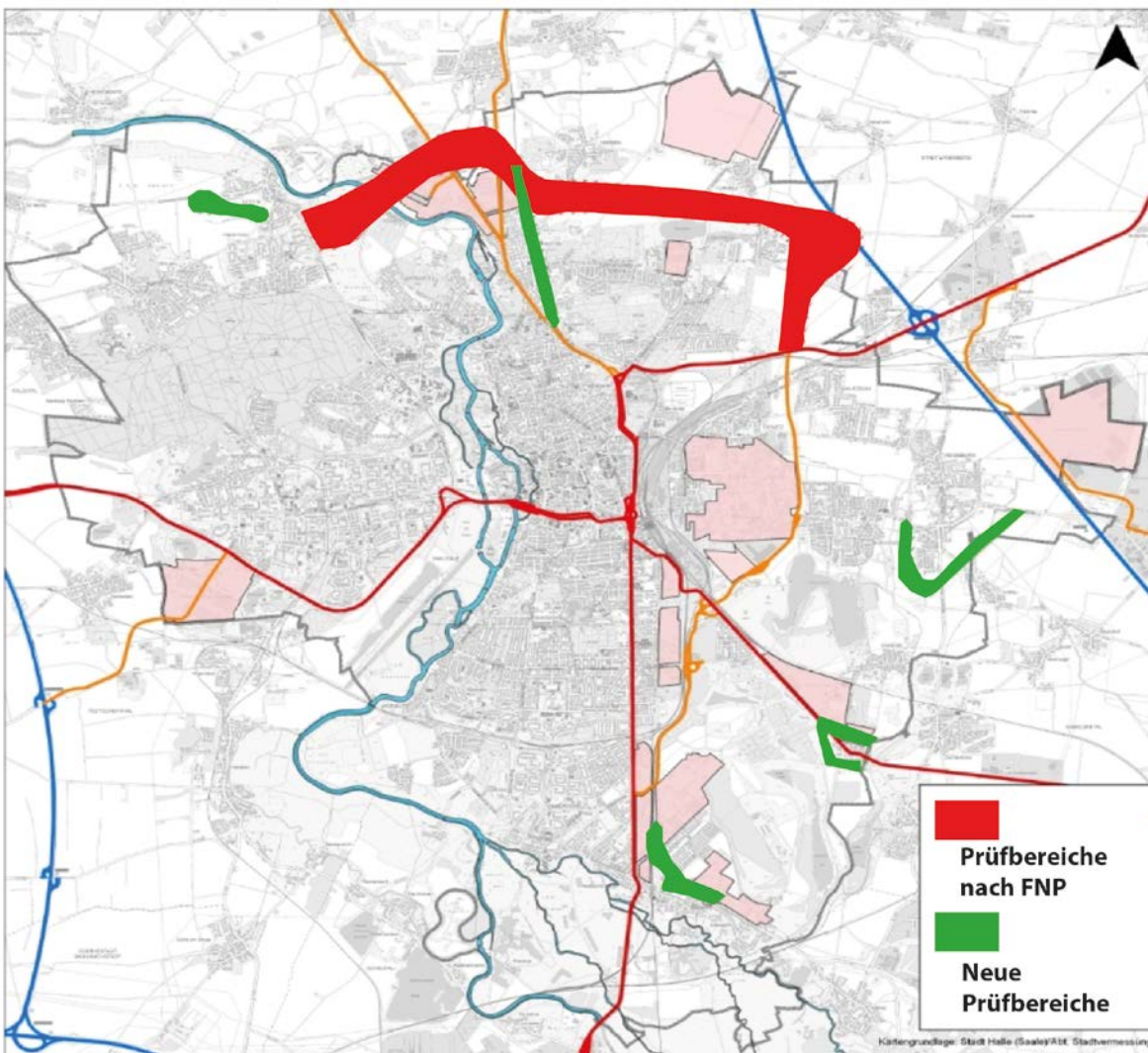


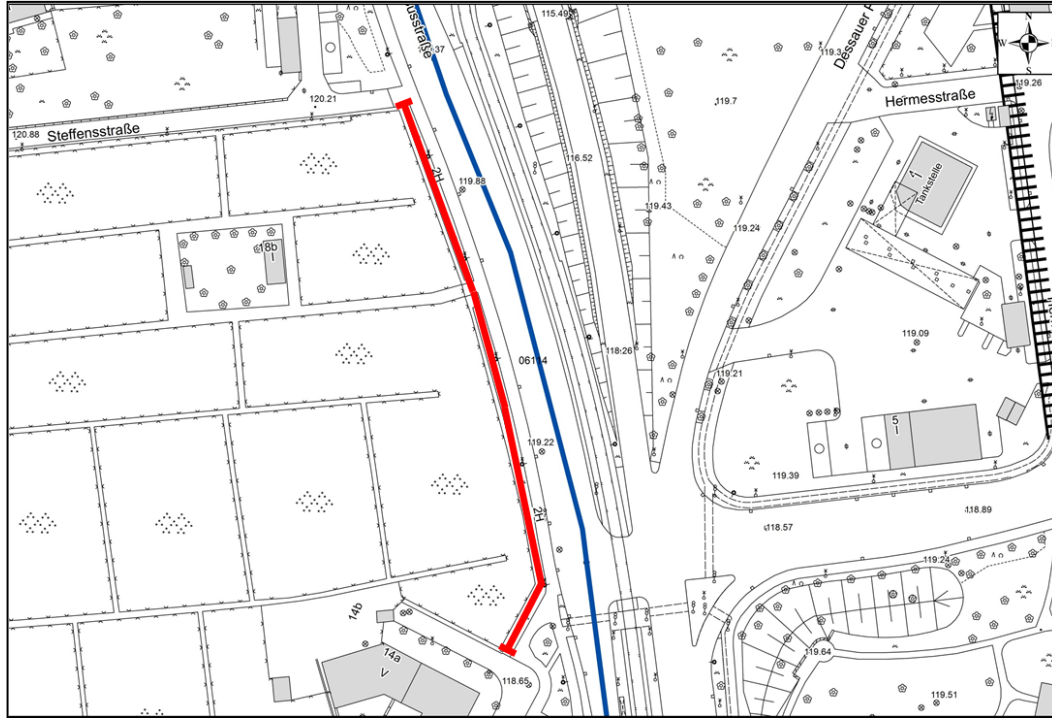
**hallesaale**  
HÄNDELSTADT

## HES Nord

Verbindung aller  
Gewerbeflächen östlich der  
Saale untereinander und mit  
dem Autobahnnetz

Entlastung der Stadt vom  
Schwerverkehr





**hallesaaale**  
HÄNDELSTADT

## Lärmschutzwand an der Paracelsusstraße

- Schutz der Gartenanlagen vor Verkehrslärm
- Länge: 170 m, Höhe: 2,50 m
- Fertigstellung Ende 2018


VERKEHR





**hallesaale**  
HÄNDELSTADT

## BILDUNG UND SOZIALES



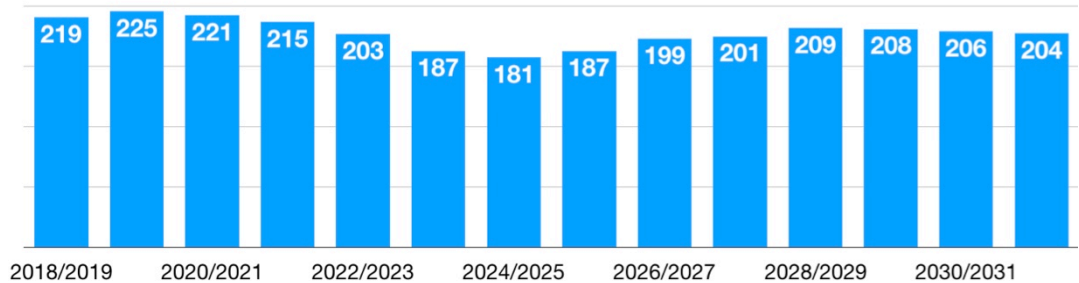


## Maßnahmen an der Grundschule

- Schulhofbegradigung, Splittoberfläche (2018 fertiggestellt)
- Förderverein stiftete Spielgeräte; deren Wartung übernimmt die Stadt



## Entwicklung der Schülerzahlen Grundschule Frohe Zukunft



# Praktikumsvereinbarung



**hallesaale**  
HÄNDELSTADT



- Kooperation zwischen Stadt und Schule des Lebens „Helen Keller“
- von Oktober 2018 bis Juni 2019
- einmal wöchentlich reinigen Förderschüler die Grünfläche am Unteren Galgenberg
- Ziel: Berufsorientierung, Tagesablauf und Arbeitsrhythmus in einem Praktikumsbetrieb kennenlernen

**BILDUNG UND SOZIALES**





## Projekt „Hol- und Bringzone“

- Städtisches Modellprojekt an drei Grundschulen in Halle (Saale)
- Ziel: morgendlichen Verkehr an Schulen reduzieren
- Individuelle Lösung in Kooperation mit Schulleitungen

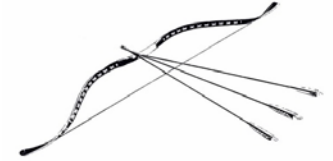
## **Paritätisches Sozialwerk GmbH, Sozialwerk Behindertenhilfe Objekt „Goldberg“**

- Projekt „Der grüne Projektgarten“
- Projekt „Fauna und Flora hautnah erleben“
- beantragtes Projekt „Lebensraum- und Kreativwerkstätten“,  
ab Januar 2019
- geplantes Projekt mit der AWO Erziehungshilfe - Flexibles Jugendwohnen  
Halle Saale GmbH „Lebendige Inklusion“





# Bogensport

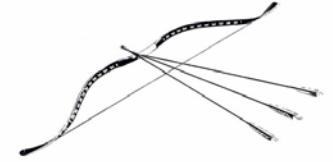


- Abteilungsgründung: 2017
- seit April 2018: Gelände in der Dessauer Straße 150
- Freischneiden von Flächen
- Schaffen von Schießbahnen

[www.psvhalle.de/bogenschießen](http://www.psvhalle.de/bogenschießen)



# Bogensport



## **In Planung:**

Schießbahnen in der Halle

- Lager und Aufenthaltsgebäude
- Parcours


## **Erforderlich:**

- Strom-, Wasser- und Abwasseranschlüsse



**hallesaale**  
HÄNDELSTADT

## DIGITALE INFRASTRUKTUR



# Breitbandausbau Frohe Zukunft





hallesaaLe  
HÄNDELSTADT



## Ergebnis Marktkonsultation

Hausanschlüsse  
mit Internetgeschwindigkeit von  
*mind. 30 Mbit/s.*

-  versorgt bzw. verbindlicher  
Eigenausbau bis 12/2020
-  nicht versorgt, kein Eigenausbau

**DIGITALE INFRASTRUKTUR**

# Breitbandausbau



- Beteiligung an der Breitbandinitiative des Landes Sachsen-Anhalt
- Ausschreibung sämtlicher unversorgter Anschlüsse
- aktuell Durchführung der Bietergespräche
- Beantragung der Fördermittel
- Beauftragung der Netzbetreiber mit dem Ausbau
- Realisierung Netzausbau: Anfang 2019 bis Dezember 2020





# IHR MOBILER ALLTAGSHELFER

---



Freies WLAN

Lokale Nachrichten

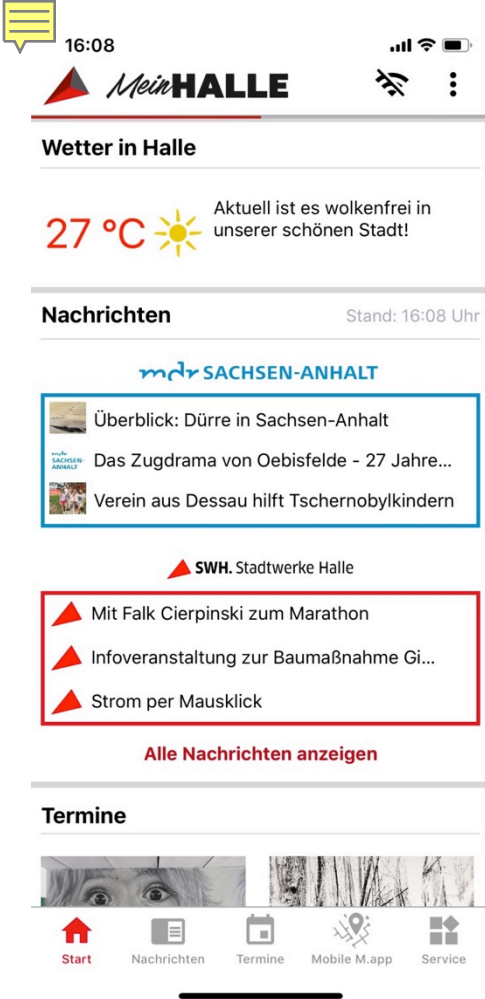
Mobile M.app

Entsorgungskalender

## Die SWH-App „Mein HALLE“

Ihr mobiler Alltagshelfer

Jetzt  
die App auf's  
Handy laden  
und testen!



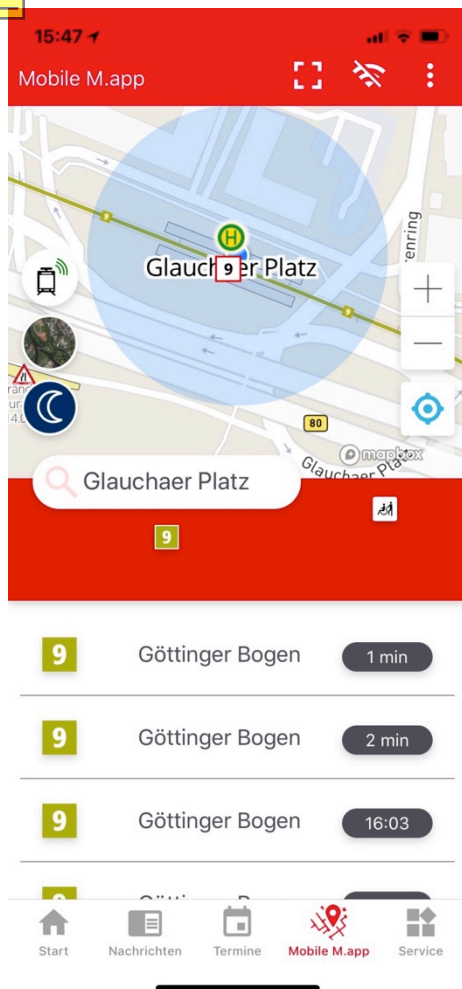
# Mein HALLE

„Mein HALLE“ ist Ihr mobiler Alltagshelfer!

Kostenfreies WLAN

- + Mobile M.app
- + Veranstaltungen in Halle
- + Persönlicher Entsorgungskalender
- + regionale Nachrichten

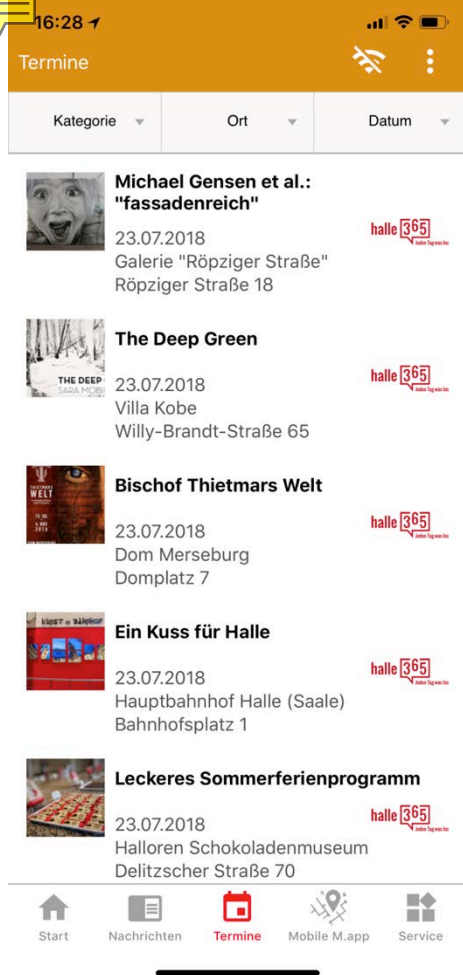
= Alles für (H)alle



## Funktionen der Stadtwerke-App „MeinHALLE“

WLAN an aktuell fünf zentralen Orten in Halle (Saale):

- Interaktive kostenfreie Stadtkarte mit vielen Informationen, u.a. Überblick über den Linienfahrplan der HAVAG, die nächstgelegene Haltestelle in Ihrer Umgebung, aktuelle Abfahrtszeiten, die Live-Position von Straßenbahnen und Bussen
- Informationen über die Standorte der festinstallierten Ticketautomaten und alle Ticketpreise
- Überblick über aktuelle Baustellen inklusive Umleitungen, Taxistände, E-Ladesäulen, Park- & Ride-Plätze



## Veranstaltungen in Halle

- für heute und die nächsten sieben Tage im Überblick.  
Exportieren Sie sich den Veranstaltungstermin mit allen Informationen in Ihren Smartphone-Kalender.

## Ihr persönlicher Entsorgungskalender

- Erstellen Sie Ihren persönlichen Entsorgungskalender für die nächsten vier Wochen und übertragen Sie diese Termine direkt in Ihren Handykalender.

## Nachrichten – Aus Halle, für Halle.


- Immer die aktuellsten Nachrichten des MDR Sachsen-Anhalt und der Stadtwerke Halle





**hallesaale**  
HÄNDELSTADT

## BAUVORHABEN





# Justizvollzugsanstalt Dessauer Straße

- Baumaßnahme des Landes Sachsen-Anhalt
- Haftgebäude (zwei), Wäscherei, Sporthalle, Küchengebäude, Pforte/Verwaltung und eine Werkhalle sind als Neubau geplant
- Besuchergebäude, Schule, Werkstatt und andere Bereiche werden saniert, eine Raumschießanlage sowie mehr als 350 Parkplätze entstehen
- Ausschreibung 2019, Baubeginn 2021



**hallesaa**le<sup>\*</sup>  
HÄNDELSTADT



## Sanierung am Gertraudenfriedhof

**BAUVORHABEN**



## Aktuelle Maßnahmen

Abschnittsweise Sanierung der Einfriedungsmauern des Gertraudenfriedhofes, jährlich rund 100.000 Euro

Fertigstellung: 11/2020

## Geplante Maßnahmen

05/2019 – 10/2020 Sanierung der Gedenksäulen (434.100 Euro)

10/2019 – 10/2020 Einbau von Urnennischen in Mauerhäuschen (110.000 Euro)

ab 2021 – Umbau Süd-Eingang (682.000 Euro)





## Entwicklung des Star Park II

- Der Star Park an der A 14 weist nur noch eine Fläche von ca. 60 ha für Neuansiedlungen aus
- Die Nachfrage nach sehr gut gelegenen und erschlossenen Flächen ist ungebrochen
- Die Stadt Halle (Saale) hat Potenzialflächen im gesamten Stadtgebiet untersucht

Fazit: - keine zusammenhängenden, der Nachfrage entsprechenden Großflächen

- Potenzialflächen mit unzureichender verkehrlicher Anbindung
- vertiefende Untersuchung/Machbarkeitsstudie im Greenfield-Bereich erforderlich



# Entwicklung des Star Park II

Aktueller Stand:

- im Rahmen der Machbarkeitsstudie wurde bei über 12 Potenzialflächen im Greenfield-Segment eine ca. 175 ha große Fläche nahe Tornau identifiziert
- Eine vertiefende Machbarkeitsuntersuchung zu diesem Potenzialraum erbrachte den Nachweis der Umsetzbarkeit einer Erschließung
- Ein Grundsatzbeschluss zur Entwicklung des Areals als Industriegebiet wird dem Stadtrat im Dezember vorgelegt

