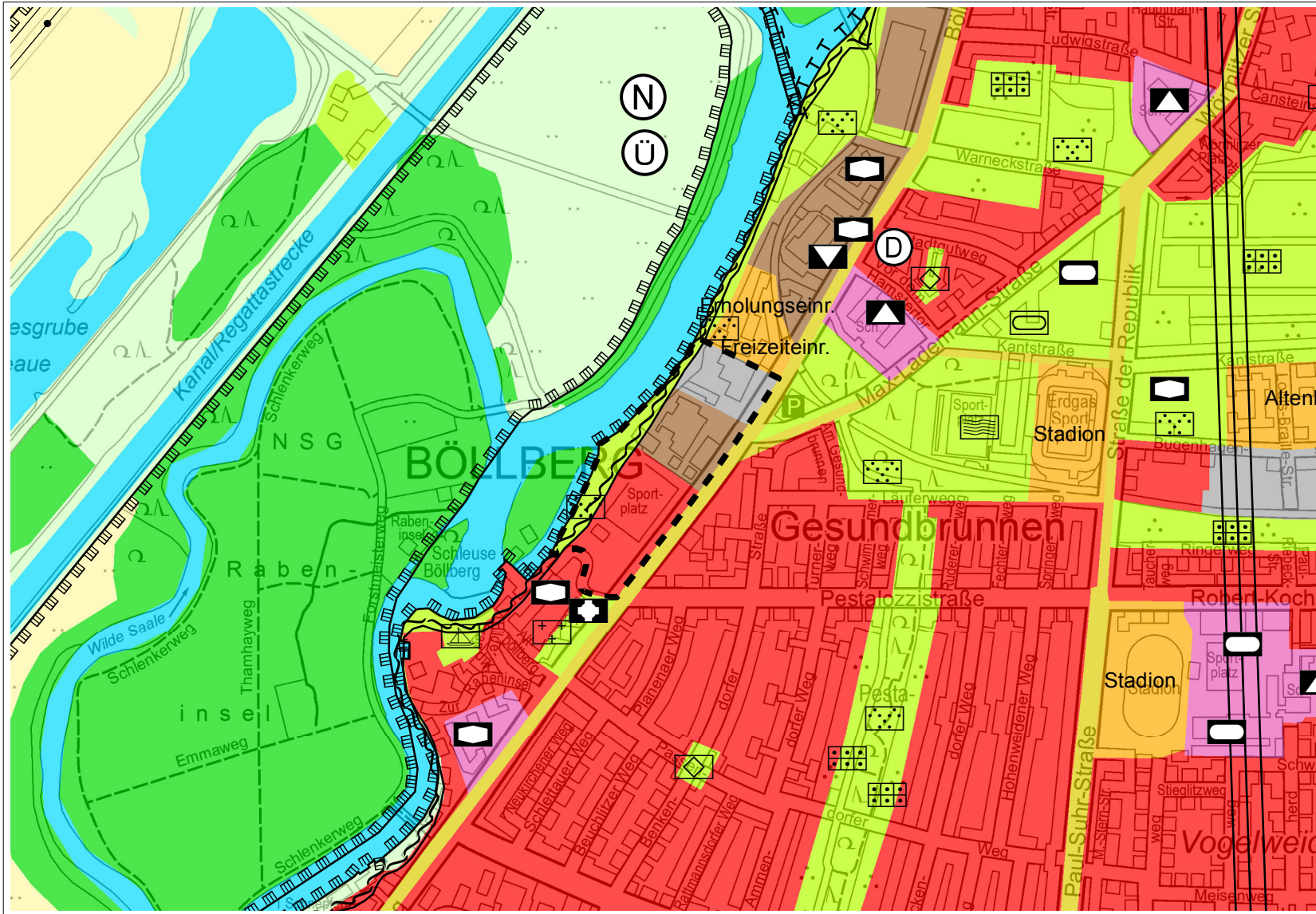









FLÄCHENNUTZUNGSPLAN DER STADT HALLE (SAALE)

Änderung des Flächennutzungsplanes der Stadt Halle (Saale), lfd. Nr. 31 „Saaleufer am Böllberger Weg“



ÄNDERUNGSPLAN

Maßstab des Originals 1 : 10.000

-  Geltungsbereich der FNP-Änderung
-  Wohnbauflächen
-  Gemischte Bauflächen
-  Gewerbliche Bauflächen
-  Grünflächen mit Versorgungsfunktion
-  Parkanlage
-  Umgrenzung von Flächen für den Hochwasserschutz und die Regelung des Wasserabflusses

Flächenbilanzierung

Wohnbauflächen	26.346 m ²
Gemischte Bauflächen	16.732 m ²
Gewerbliche Bauflächen	12.561 m ²
Grünflächen mit Versorgungsfunktion	12.188 m ²
Summe	67.827 m²

0 0,25 0,5 1 1,5 2 Kilometer

Kartengrundlage: Abteilung Stadtvermessung

STADT HALLE (SAALE), GESCHÄFTSBEREICH II, FACHBEREICH PLANEN



Ausdruck vom 13. Februar 2017