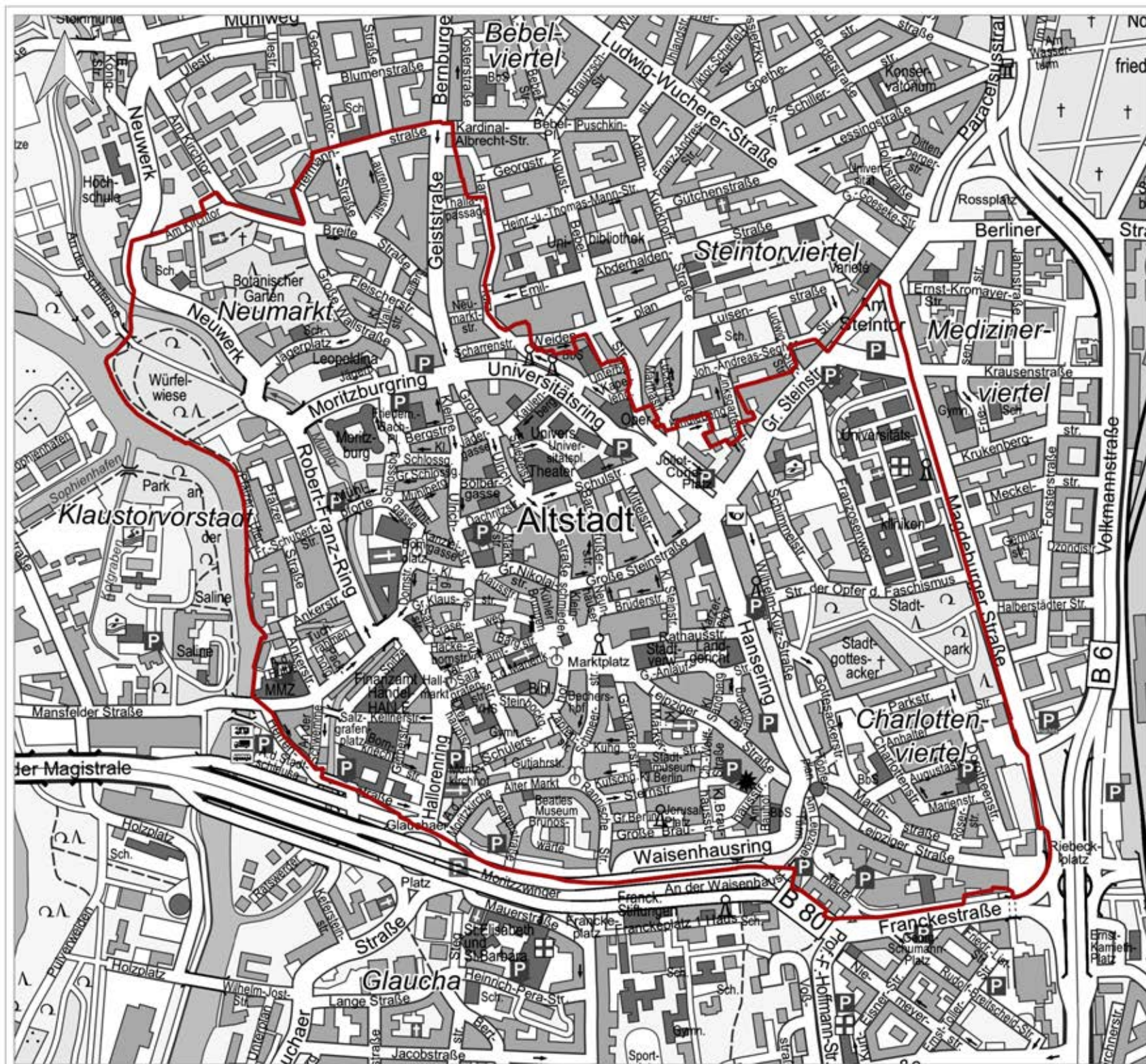


Grün- und Freiraumkonzept Altstadt Halle (Saale)

Untersuchungsgebiet

 Grenze des Bearbeitungsgebietes

Kartengrundlage: Stadtplan (grau)



FACHBEREICH STÄDTEBAU UND BAUORDNUNG
STADTENTWICKLUNG / FREIRAUMPLANUNG



Grün- und Freiraumkonzept Altstadt

Untersuchungsgebiet

Quelle	Bearbeitung	Maßstab	Datum	Blatt-Nr.
61.1.2	A. Mischutin	1:7.000 in A3	10/2022	0

Kartengrundlage: Stadt Halle (Saale), FB Städtebau und Bauordnung, Abt. Stadtvermessung

Grün- und Freiraumkonzept Altstadt Halle (Saale)

Freiraumbestand 2022

- Baumbestände
- öffentliche Spielplätze
- Brunnenanlagen
- ▲ Gründächer
- wichtige Wegeverbindungen
- ▭ Bearbeitungsgebiet
- öffentliche Grünflächen
- wichtige nicht städtische Grünflächen
- Gewässer
- wichtige Stadtplätze
- touristisch bedeutsame Bauwerke

- 1 Roter Turm
- 2 Marktkirche
- 3 Stadthaus
- 4 Marktschlösschen
- 5 Ulrichskirche
- 6 Landgericht
- 7 Leipziger Turm
- 8 Stadtmuseum
- 9 Beatles Museum
- 10 Moritzkirche
- 11 Graseweghaus
- 12 Händel-Haus
- 13 Neue Residenz
- 14 Dom zu Halle
- 15 Moritzburg
- 16 Ehem. Physikalisches Institut
- 17 Löwengebäude
- 18 Oper Halle
- 19 Puppentheater
- 20 Neues Theater
- 21 Fränkische Stiftungen
- 22 Händel-Halle
- 23 Halloren- und Salinemuseum
- 24 Stadtgottesacker
- 25 Stadtbad
- 26 Postamt
- 27 Leopoldina
- 28 Neumühle

FACHBEREICH STÄDTEBAU
UND BAUORDNUNG
STADTENTWICKLUNG / FREIRAUMPLANUNG



Grün- und Freiraumkonzept Altstadt

Freiraumbestand 2022

Quelle	Bearbeitung	Maßstab	Datum	Blatt-Nr.
61.1.2	A. Mischutin	1:6.000 in A3	10/2022	1

Kartengrundlage: Stadt Halle (Saale), FB Städtebau und Bauordnung, Abt. Stadtr vermessung

Grün- und Freiraumkonzept Altstadt Halle (Saale)

Freiraumanalyse und -bewertung

-  Bearbeitungsgebiet
-  Gewässer
-  öffentliches Grün
-  wichtiges nicht städtisches Grün
-  unbegrünter Altstadttring
-  touristisch bedeutsame Bauwerke
-  thermisch belastete Plätze
-  200 m Radius um Klimaoasen¹
-  Flächen mit Aufwertungspotenzial²
-  Flachdächer mit Begrünungspotenzial
-  defizitäre Verbindungen³
-  Wege mit Aufwertungspotenzial²

¹ Klimaoase: öffentlich zugängliche Grünfläche mit > 500 m², Baumbestand, Sitzgelegenheiten und in 200 m Luftlinie (300 m Fußweg) entfernt

² klimatisches u./o. gestalterisches Aufwertungspotenzial

³ fehlende Grünverbindungen u./o. sanierungsbedürftige Wege

FACHBEREICH STÄDTEBAU
UND BAUORDNUNG
STADTENTWICKLUNG / FREIRAUMPLANUNG



Grün- und Freiraumkonzept Altstadt

Freiraumanalyse und -bewertung

Quelle	Bearbeitung	Maßstab	Datum	Blatt-Nr.
61.1.2	A. Mischutin	1:8.000 in A3	10/2022	2





Kartengrundlage: Stadt Halle (Saale), FB Städtebau und Bauordnung, Alt. Stadtmessung

Grün- und Freiraumkonzept Altstadt Halle (Saale)







Freiraummaßnahmen

-  Bearbeitungsgebiet
-  Gewässer
-  öffentliches Grün
-  wichtiges nicht städtisches Grün
-  unbegrünter Altstadttring
-  touristisch bedeutsame Bauwerke



Maßnahmen

-  Aufwertungsbereiche
-  neuer Spielplatz
-  neues Wasserspiel
-  Wegeverbindungen stärken/schaffen

Altstadttring

-  grüne Promenade herstellen, Umstrukturierung¹
-  Flächenentsiegelung, Bankettstreifen herstellen
-  Bankettstreifen erweitern, Schaffung von Sitzplätzen
-  Grünflächensanierung, neue Einsatzstelle am Wasser
-  ökologische Aufwertung (Blühwiese)
-  neues Grün (Baumpflanzungen), Umstrukturierung¹



Wegeverbindungen

-  Schaffung von Sitzplätzen, Grünflächensanierung
-  Brückenbau (neue Wegeverbindung)

Stadtplätze

-  ggf. Grünflächenerweiterung & Umstrukturierung¹
-  Flächenentsiegelung, neues Grün (Baumpflanzungen)
-  Spielbrunnenbau, neues Grün (Hochbeete)
-  Flächenentsiegelung, neues Grün (Baumpflanzungen)
-  Spielplatzneubau
-  Grünflächenerweiterung, Umstrukturierung¹
-  Flächenentsiegelung, Grünflächenerweiterung

Stadtquartiere

-  Grünflächenerweiterung, Umstrukturierung¹, Klimamaßnahmen umsetzen²
-  Grünflächenerweiterung, Umstrukturierung¹, Klimamaßnahmen umsetzen²

¹ verkehrliche Infrastruktur (Parkplätze, Fuß- und Radwege o.ä.) wird neu geordnet/umstrukturiert

² Klimaschutz-/anpassungsmaßnahmen realisieren (Einsatz erneuerbarer Energien, Regenwasserrückhaltung, Hitzeschutz etc.)

FACHBEREICH STÄDTEBAU
UND BAUORDNUNG
STADTENTWICKLUNG / FREIRAUMPLANUNG

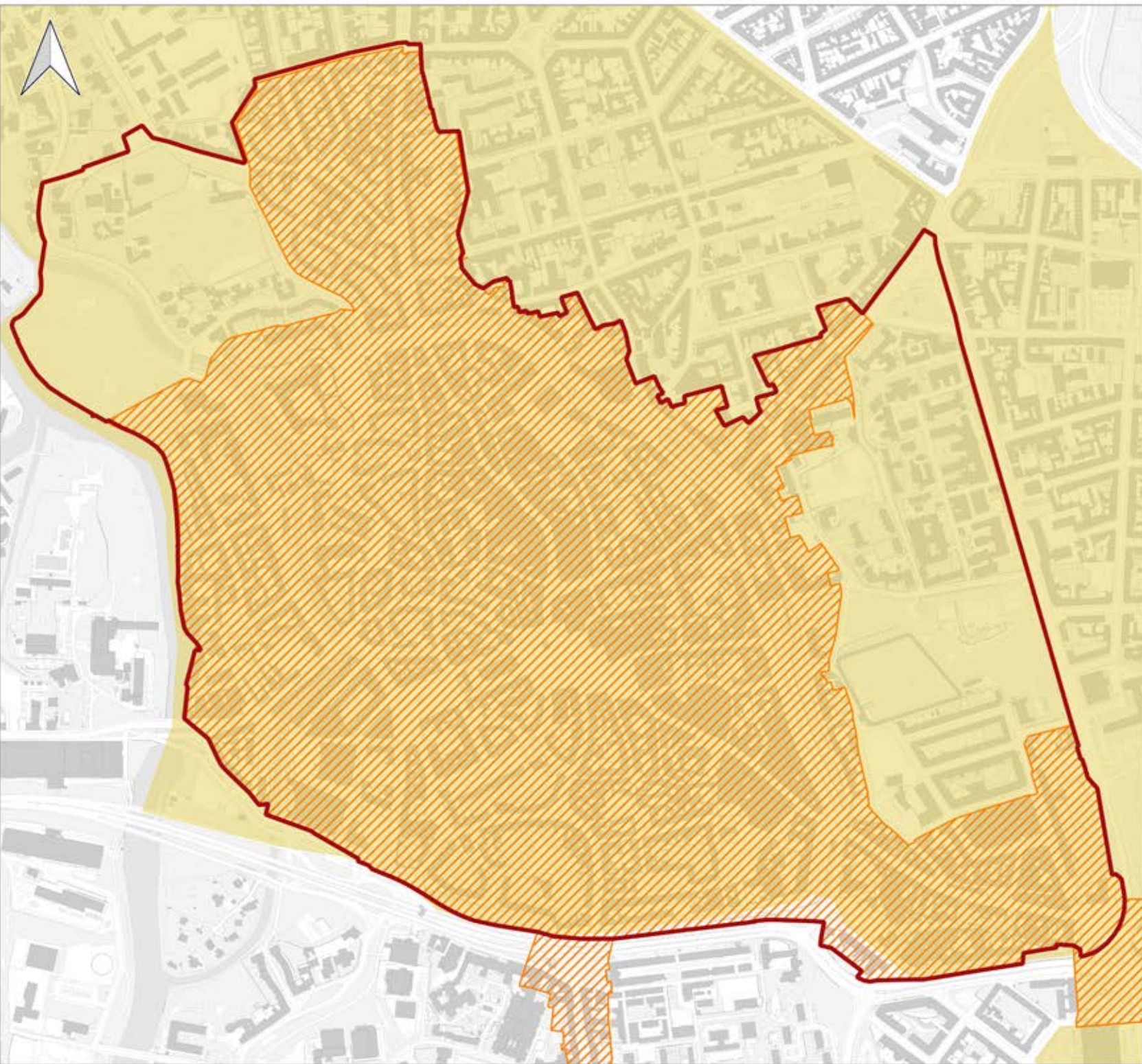


Grün- und Freiraumkonzept Altstadt

Freiraummaßnahmen

Quelle	Bearbeitung	Maßstab	Datum	Blatt-Nr.
61.1.2	A. Mischutin	1:6.000 in A3	10/2022	3

Kartengrundlage: Stadt Halle (Saale), FB Städtebau und Bauordnung, Alt. Stadtmessung



Grün- und Freiraumkonzept Altstadt Halle (Saale)

Fördergebiete

- Grenze des Bearbeitungsgebietes
- Fördergebiet Lebendige Zentren
- Fördergebiet Zukunftsfähige Innenstadt

FACHBEREICH STÄDTEBAU UND BAUORDNUNG
STADTENTWICKLUNG / FREIRAUMPLANUNG



Grün- und Freiraumkonzept Altstadt

Fördergebiete

Quelle	Bearbeitung	Maßstab	Datum	Blatt Nr.
61.1.2	A. Mischutin	1:6.000 in A3	10/2022	4

Kartengrundlage: Stadt Halle (Basis), FB Städtebau und Bauordnung, Abt. Stadtvermessung